COMMITTENTE PROPRIETA'

COMUNE DI PISCINA

REGIONE PIEMONTE

TITOLO PROGETTO

Piano Regolatore Cimiteriale ai sensi dell'art. 54 del DPR 285/90

OGGETTO DEL ELABORATO

Planimetria generale

SCALA	VERSIONE	REV.	DATA REV.	DISEGNO	SCALA
B	1	0	00-00-0000	Gennaio	1:100

PROGETTISTA

dott. arch. Giorgio TAVERI
Via Vittorio Emanuele II n.3
10064 - Pinerolo (TO)
Tel. +39 3357045240
giorgiotaveri@libero.it

NOME - FIRME

RESPONSABILE UNICO DEL PROCEDIMENTO

Geom. Paolo GIUI
Ufficio Tecnico del Comune di Piscina
Via Umberto I° n147 - 10060 - Piscina (TO)
0121927801 - ufficio.tecnico@comune.piscina.to.it

NOME - FIRME

A TERMINE DI LEGGE E RISERVATO ALLA PROPRIETA' DI QUANTO DISEGNO CON DIVIETO DI RIPRODURLO O RENDERLO NOTO A TERZI SENZA LA NOSTRA AUTORIZZAZIONE

PLANIMETRIA GENERALE - SCALA 1:100

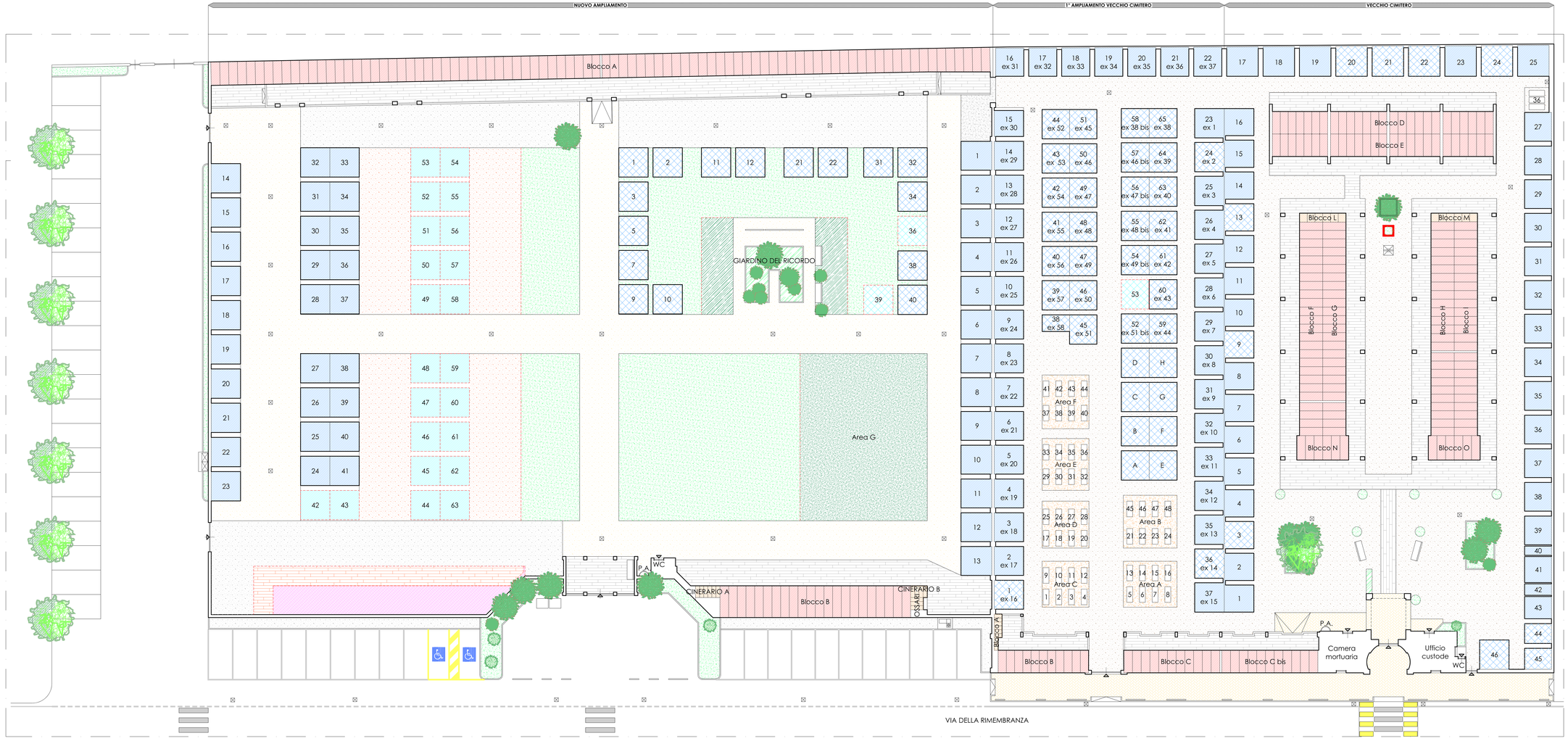

BASE DATI TERRITORIALE (BDTRE) - 1:10.000

ORTOFOTO REGIONE PIEMONTE - 1:5.000

ESTRATTO DI PRGC - 1:5.000

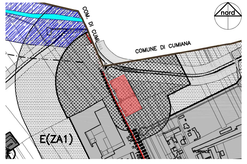

ESTRATTO DI CT - 1:1.500

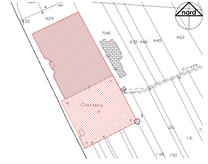

EDICOLE DI FAMIGLIA ESISTENTI
TOMBE DI FAMIGLIA ESISTENTI
LOCULI ESISTENTI
EDICOLE DI FAMIGLIA IN PREVISIONE
TOMBE DI FAMIGLIA IN PREVISIONE
LOCULI E OSSARI IN PREVISIONE
OSSARI ESISTENTI
OSSARIO COMUNE
AREE VERDI ESISTENTI PER DISPERSIONE CENERI
CAMPI COMUNI ESISTENTI AREA A-B-C-D-E-F
AREE VERDI IN PREVISIONE PER DISPERSIONE CENERI
CAMPI COMUNI IN PREVISIONE AREA G
PAVIMENTAZIONE IN GHIAIA GIALLA
PAVIMENTAZIONE LAPIDEA
PAVIMENTAZIONE IN GHIAIETTO SU ASFALTO
PAVIMENTAZIONE IN GHIAIA SCURA
PAVIMENTAZIONE LAPIDEA IN PREVISIONE
PAVIMENTAZIONE IN GHIAIETTO SU ASFALTO IN PREVISIONE
PUNTO ACQUA
PAVIMENTAZIONE IN AUTOBLOCCANTI DI CLS
AREE VERDI ESISTENTI
POZZETTI RACCOLTA ACQUE METEORICHE